
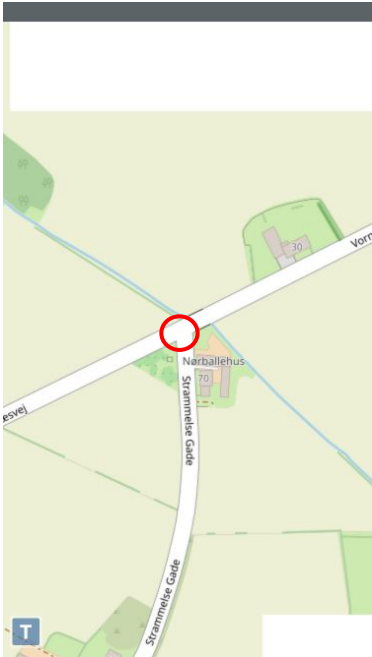



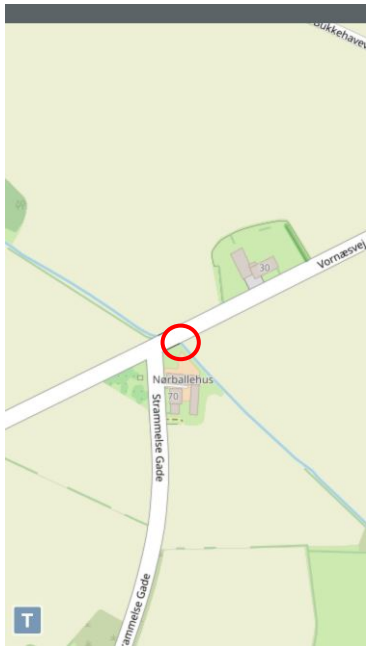






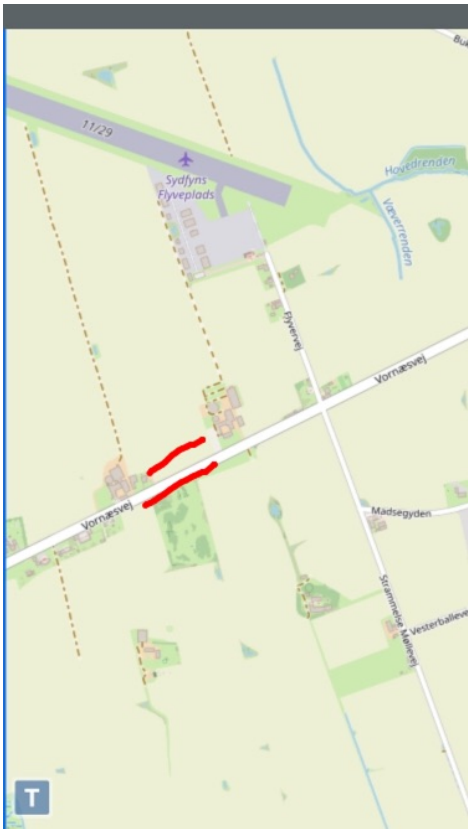
Appendix A Registreringsrapport

Observation number:	1
Observation(s):	  
Observation note:	<p>Problem: Dårlig oversigt fra Strammelse Gade mod Vornæsvej øst, grundet lavthængende grene.</p> <p>Løsning: Beskær grene i samarbejde med ejer Strammelse Gade 70.</p> <p>Overslag: 4.500 kr.</p> <p>Prioritering: 3</p> <p>OBS. Driftsopgave</p>
Coordinates:	55° 0' 50.32" N, 10° 34' 54.01" E (55.01398, 10.58167)



Observation number:	2
Observation(s):	  
Observation note:	<p>Problem: Dybt vandløb uden afskærmning tæt ved kørebane kant.</p> <p>Løsning: Opsætte 5-10 m autoværn.</p> <p>Overslag: 7.000 kr.</p> <p>Prioritering: 1</p>
Coordinates:	<p>55° 0' 51.44" N, 10° 34' 54.86" E (55.01429, 10.58191)</p>


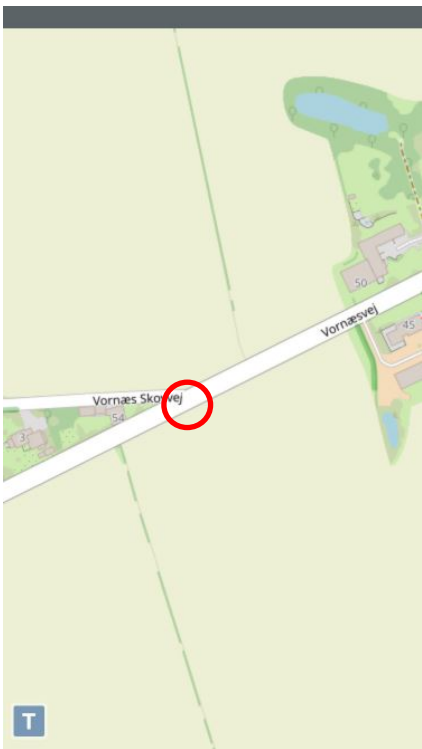
Observation number:	3
Observation(s):	<div></div> <div></div>
Observation note:	<p>Problem: Brandhane, der vurderes ude af funktion, står tæt ved vejen.</p> <p>Løsning: Brandhane fjernes.</p> <p>Overslag: 25.000 kr.</p> <p>Prioritering: 4</p>
Coordinates:	55° 0' 51.07" N, 10° 34' 56.34" E (55.01419, 10.58232)

Observation number:	4
Observation(s):	  
Observation note:	<p>Problem: Ingen oversigt fra Flyvervej mod Vornæsvej vest og forringet oversigt mod Vornæsvej øst. Begge veje grundet beplantning.</p> <p>Løsning: Beskæring af hæk på Vornæsvej 32, samt udstedelse af servitut på hjørnet. Mod øst, kan de lavt hængende grene fra træ på Flyvervej 2 beskæres i samarbejde med ejer.</p> <p>Overslag: 10.000 kr.</p> <p>Prioritering: 2</p> <p>OBS. driftsopgave.</p>
Coordinates:	<p>55° 0' 39.61" N, 10° 34' 14.99" E (55.011, 10.57083)</p>

Observation number:	5
Observation(s):	 
Observation note:	Problem: Smal (ca. 35 cm) rabat, derefter skråning ned til grøft, dog ikke en dyb grøft. Løsning: Opfyldning af grøft. Overslag: 15.000 kr. Prioritering: 4
Coordinates	55° 0' 35.06" N, 10° 34' 0.12" E (55.00974, 10.5667)


Observation number:	6
Observation(s):	  
Observation note:	<p>Problem: Rabat mod syd anvendes til kørsel, primært af lastbiler. Der er tydelige spor i græsabat, ca. 2-3 m fra kørebane kant.</p> <p>Løsning: Der anbefales ingen løsning, men der kan generelt overvejes vigelommer på strækningen.</p>
Coordinates:	<p>55° 0' 29.21" N, 10° 33' 39.67" E (55.00811, 10.56102)</p>

Observation number:	7
Observation(s):	<div></div> <div></div> <div></div>
Observation note:	<p>Problem: Vornæs Skovvej tilslutter Vornæsvej med en meget skarp vinkel. Der er ingen oversigt fra Vornæs Skovvej mod vest af Vornæsvej.</p> <p>Løsning: Opsætte trafikspejl på Vornæsvej. Alternativt ændre på tilslutningsvinkel eller lukke vejen (og sende trafikken ad Søren Lolks Vej i stedet).</p> <p>Overslag: 2.000 kr.</p> <p>Prioritering: 2</p>
Coordinates:	55° 0' 25.07" N, 10° 33' 24.62" E (55.00696, 10.55684)




Observation number:	8
Observation(s):	 
Observation note:	<p>Problem: Gadenavsskilt er meget slidt.</p> <p>Løsning: Opsætte nyt gadenavsskilt.</p> <p>Overslag: 1.500 kr.</p> <p>Prioritering: 4</p> <p>OBS. driftsopgave</p>
Coordinates:	<p>55° 0' 25.35" N, 10° 33' 25.95" E (55.00704, 10.55721)</p>


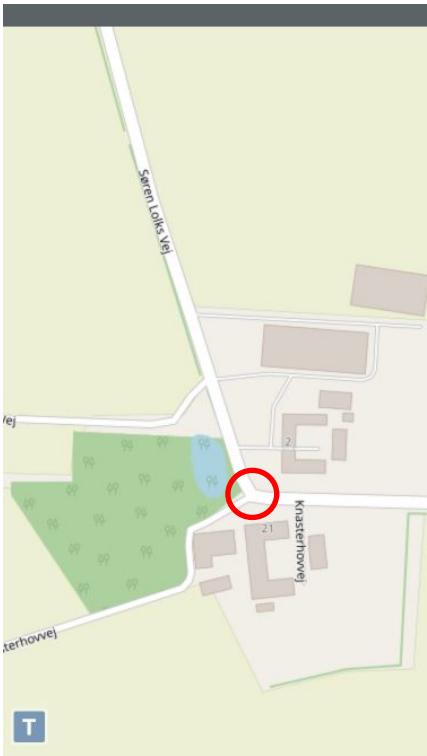
Observation number:	9
Observation(s):	<div></div> <div></div> <div></div>
Observation note:	<p>Problem: Våde og bløde grøfter. Den sydlige grøft er vådest.</p> <p>Løsning: Opsætte autoværn i den sydlige rabat.</p> <p>Overslag: 105.000 kr.</p> <p>Prioritering: 2</p>
Coordinates:	55° 0' 16.3" N, 10° 32' 55.47" E (55.00453, 10.54874)




Observation number:	10
Observation(s):	  
Observation note:	<p>Problem: Der anvendes store arealer, ca. 2,5-3,0 m, uden for det asfalterede areal, ifm. svingende trafik i kryds. Derudover er der dårlig oversigt fra Sdr. Vornæsvej mod både øst og vest af Vornæsvej.</p> <p>Borger i Vornæsvej 51 klager over at stakittet køres ned ifm. svingende trafik fra Sdr. Vornæsvej mod Vornæsvej øst.</p> <p>Løsning: Udvid nordlig side af Vornæsvej i krydset.</p> <p>Vigelinje på Sdr. Vornæsvej kan flyttes 0,5-1,0 m frem mod Vornæsvej.</p> <p>Overslag: 75.000 kr.</p> <p>Prioritering: 2</p>
Coordinates:	<p>55° 0' 14.86" N, 10° 32' 48.84" E (55.00413, 10.5469)</p>



Observation number:	11
Observation(s):	<div></div> <div></div> <div></div>
Observation note:	<p>Problem: Grøfter tæt ved kørebane kant</p> <p>Løsning: Omlæg grøfter til trug.</p> <p>Overslag: 200.000 kr.</p> <p>Prioritering: 2</p>
Coordinates:	55° 0' 11.6" N, 10° 32' 38.05" E (55.00322, 10.5439)


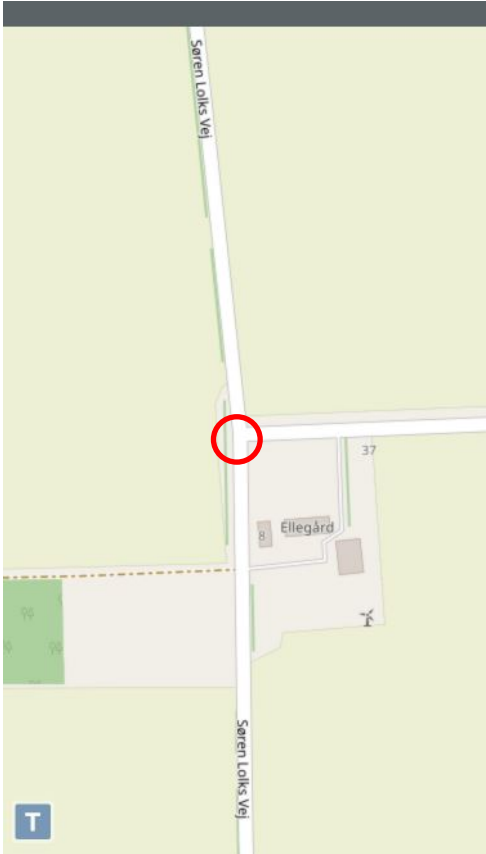
Observation number:	12
Observation(s):	  
Observation note:	<p>Problem: Skarpe sving igennem skov, med dårlig oversigt og lysindfald der skifter.</p> <p>Løsning: Placere O41 tavler i de første to sving (fra øst mod vest), samt skilte med en anbefalet hastighed på 50 km/t. Evt. etablere en 2 minus 1 vej.</p> <p>Overslag: 30.000 kr.</p> <p>Prioritering: 2</p>
Coordinates:	<p>55° 0' 8.62" N, 10° 32' 25.55" E (55.002394, 10.540431)</p>




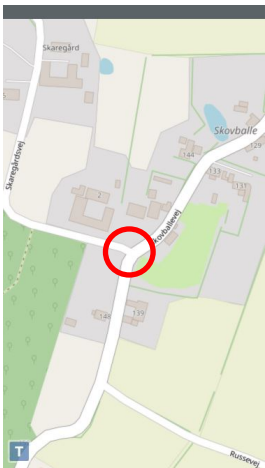
Observation number:	13
Observation(s):	<div></div> <div></div> <div></div>
Observation note:	<p>Problem: Rabatter mod både øst og vest anvendes til trafik til og fra Skiftevær Gård.</p> <p>Løsning: Opfyldning af rabatter.</p> <p>Overslag: 15.000 kr.</p> <p>Prioritering: 3</p> <p>OBS. driftsopgave.</p>
Coordinates:	54° 58' 47.24" N, 10° 32' 0.59" E (54.97979, 10.5335)


Observation number:	14
Observation(s):	 
Observation note:	<p>Problem: O41 tavle står halvt skjult bag buske.</p> <p>Løsning: Flytte O41 tavlen 2-3 meter mod vest.</p> <p>Overslag: 1.000 kr.</p> <p>Prioritering: 4</p>
Coordinates:	<p>54° 58' 47" N, 10° 32' 0.18" E (54.97972, 10.53338)</p>


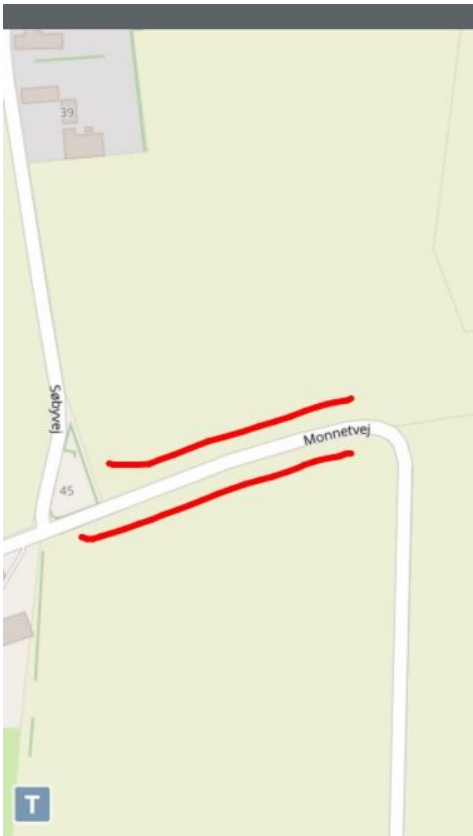
Observation number:	15
Observation(s):	<div></div> <div></div> <div></div>
Observation note:	<p>Problem: Dårlig oversigt fra Knasterhovvej mod Kragekærvej nord.</p> <p>Løsning: Beskærer beplantning langs Knasterhovvej 2A i samarbejde med ejer af grunden. Og udskifte defekt trafikspejl.</p> <p>Overslag: 7.000 kr.</p> <p>Prioritering: 2</p> <p>OBS. driftsopgave.</p>
Coordinates:	54° 58' 40.11" N, 10° 33' 13.64" E (54.97781, 10.55379)

Observation number:	16
Observation(s):	 
Observation note:	<p>Problem: Smal rabat, med dyb grøft mod øst.</p> <p>Løsning: Omlæg grøft til trug.</p> <p>Overslag: 200.000 kr.</p> <p>Prioritering: 2</p>
Coordinates:	<p>54° 58' 59.54" N, 10° 33' 18.93" E (54.98321, 10.55526)</p>



Observation number:	17
Observation(s):	 
Observation note:	<p>Problem: Dårlig oversigt fra Udflyttervej mod Søren Lolks Vej syd.</p> <p>Løsning: Hæk på hjørnet af Søren Lolks Vej 8 beskæres i samarbejde med ejer af grunden, og der udstedes en servitut. Der kan evt. opsættes et trafikspejl.</p> <p>Overslag: 7.000 kr.</p> <p>Prioritering: 2</p> <p>OBS. driftsopgave</p>
Coordinates:	54° 59' 8" N, 10° 31' 55.81" E (54.98556, 10.53217)


Observation number:	18
Observation(s):	   
Observation note:	<p>Problem: Dårlig oversigt fra Skaregårdsvej mod Skovballevej nord og syd, grundet sving, beplantning og højtænder på Skaregårdsvej der er trukket langt tilbage.</p> <p>Løsning: Flytte vigelinje ca. 4 meter frem mod Skovballevej.</p> <p>Overslag: 6.000 kr.</p> <p>Prioritering: 2</p>
Coordinates:	<p>54° 58' 13.95" N, 10° 32' 58.27" E (54.97054, 10.54952)</p>



Observation number:	19
Observation(s):	 
Observation note:	Problem: Byskilt står skjult i sving. Løsning: Flytte byskiltet ca. 50 m mod vest. Overslag: 1.000 kr. Prioritering: 4
Coordinates:	54° 58' 22.28" N, 10° 32' 50.46" E (54.97286, 10.54735)


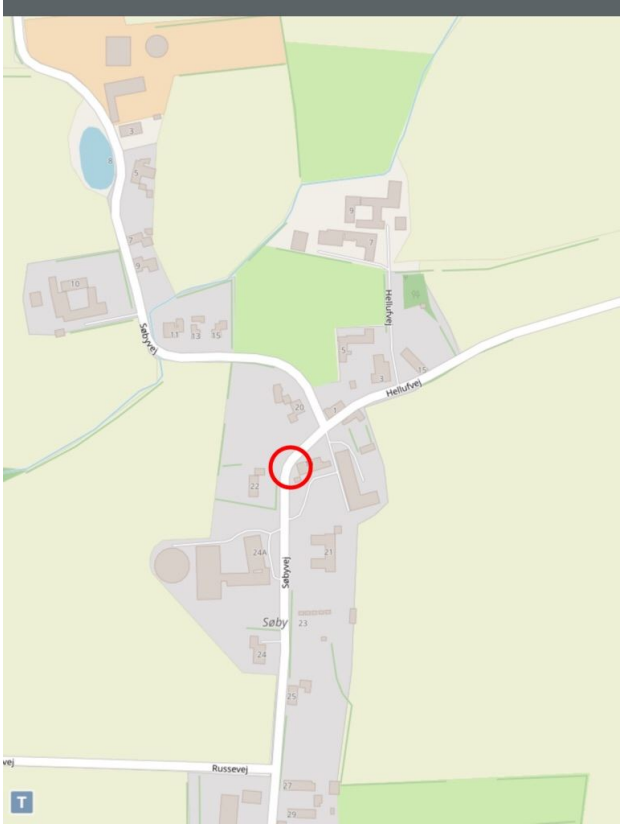
Observation number:	20
Observation(s):	 
Observation note:	<p>Problem: Smal vej med smalle rabatter på begge sider, og grøfter tæt på kørebane kant. Det er ikke meget plads til krydsende trafik.</p> <p>Løsning: Omlæg grøfter til trug.</p> <p>Overslag: 270.000 kr.</p> <p>Prioritering: 2</p>
Coordinates:	<p>54° 57' 46.35" N, 10° 34' 9.05" E (54.96288, 10.56918)</p>


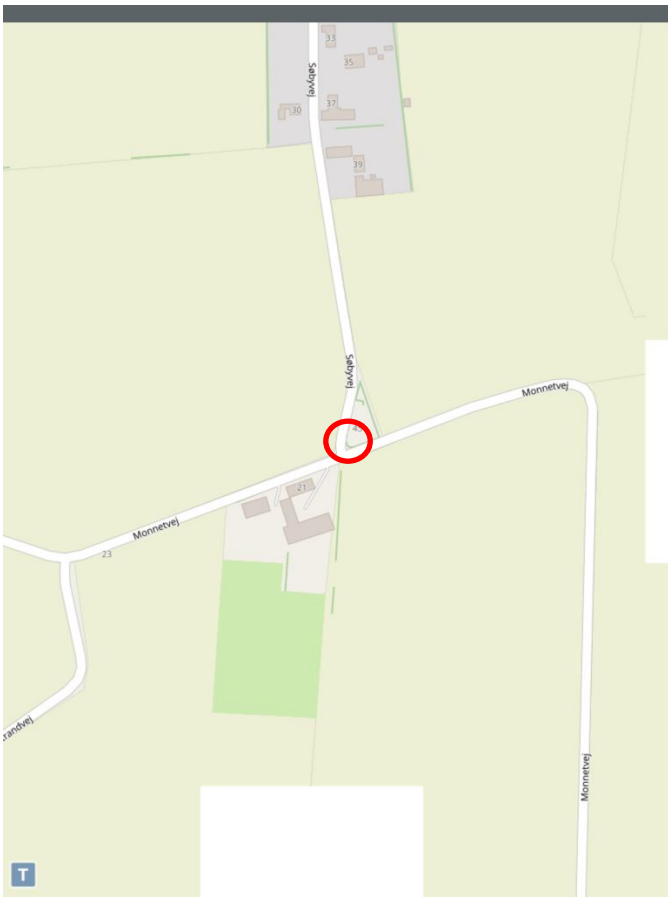
Observation number:	21
Observation(s):	  
Observation note:	<p>Problem: Smalle rabatter, og grøfter tæt ved kørebane kant på begge sider af vejen.</p> <p>Løsning: Omlæg grøfter til trug.</p> <p>Overslag: 600.000 kr.</p> <p>Prioritering: 2</p>
Coordinates:	54° 58' 33.72" N, 10° 34' 1.15" E (54.97603, 10.56699)


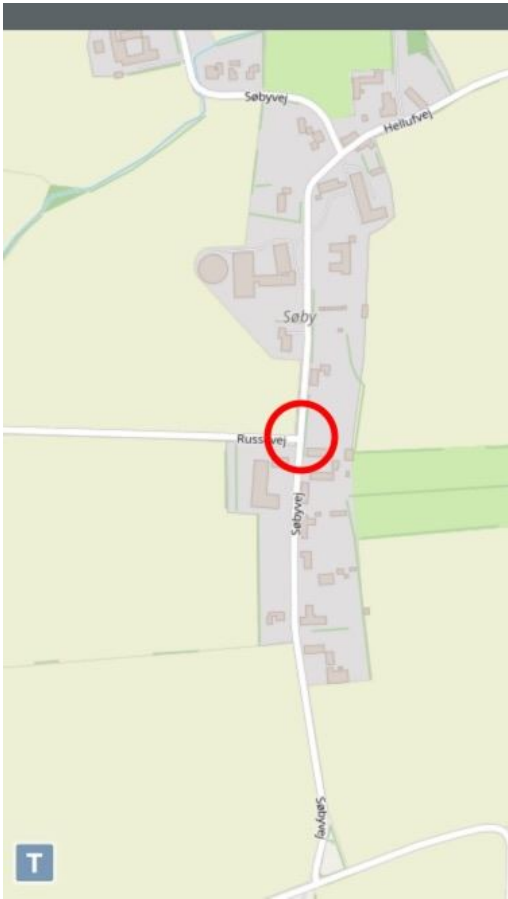
Observation number:	22
Observation(s):	  
Observation note:	<p>Problem: Grøfter tæt ved kørebanelokant, på begge sider af vejen.</p> <p>Løsning: Omlæg grøfter til trug.</p> <p>Overslag: 500.000 kr.</p> <p>Prioritering: 2</p>
Coordinates:	<p>54° 58' 8.51" N, 10° 38' 9.56" E (54.96903, 10.63599)</p>


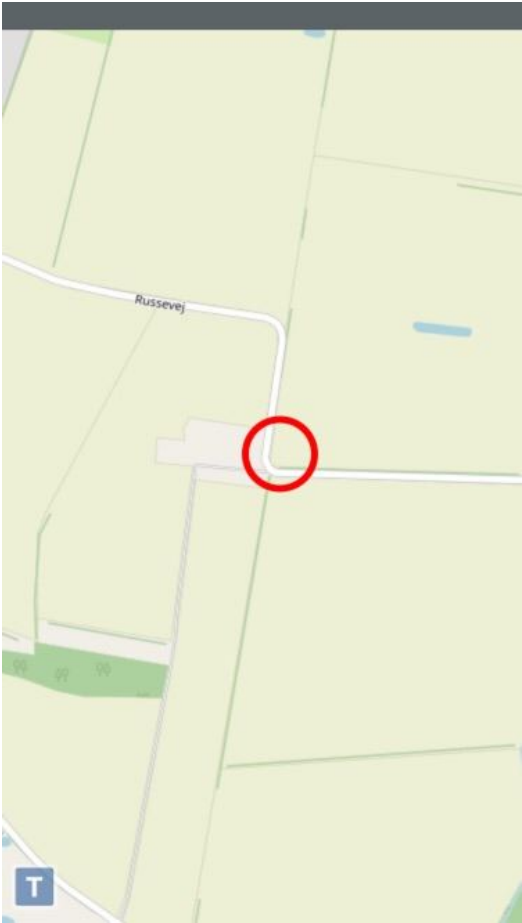
Observation number:	23
Observation(s):	 
Observation note:	<p>Problem: Smal rabat mod nord og grøft tæt ved kørebane kant, med stensætning bagved.</p> <p>Løsning: Omlæg grøft til trug.</p> <p>Overslag: 245.000 kr.</p> <p>Prioritering: 2</p>
Coordinates:	54° 57' 35.98" N, 10° 34' 57.13" E (54.95999, 10.58254)



Observation number:	24
Observation(s):	 
Observation note:	<p>Problem: Ingen oversigt i to sving. I det østlige sving er det når majs på marken står højt. I det vestlige sving er det grundet læhegn. Rabatten mod sydvest i det østlige sving har en meget høj kant, som gør det svært at undvige en eventuel modkørende trafikant.</p> <p>Løsning: En servitut på hjørnet af majsmarken, så der ikke dyrkes majs der. I det vestlige sving kan læhegnet beskæres. Opsætte A42 tavle (Ffere sving) før de to sving. Sydvestlig rabat i det østlige sving kan flades ud.</p> <p>Overslag: 25.000 kr.</p> <p>Prioritering: 3</p>
Coordinates:	<p>54° 58' 5.64" N, 10° 34' 36.08" E (54.96823, 10.57669)</p>


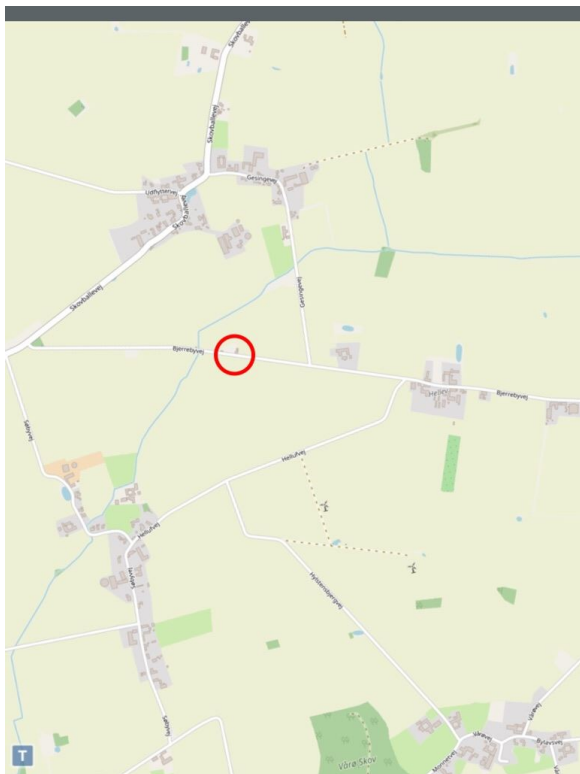
Observation number:	25
Observation(s):	 
Observation note:	Problem: Dårlig oversigt igennem sving grundet bebyggelse tæt ved kørebaneanter. Løsning: Det anbefales ikke at gøre noget.
Coordinates (Photo 1):	54° 58' 8.41" N, 10° 34' 3.86" E (54.969003, 10.567739)


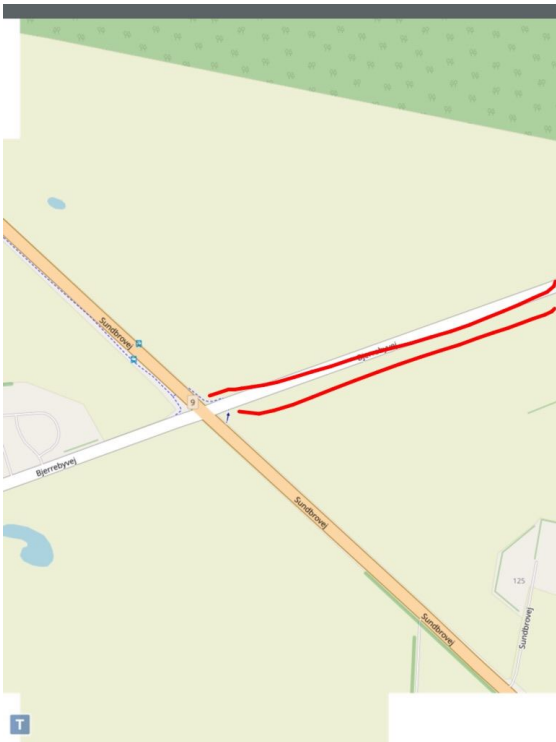
Observation number:	26
Observation(s):	 
Observation note:	<p>Problem: Dårlig oversigt fra Søbyvej mod Monnetvej øst grundet hæk.</p> <p>Løsning: Opsætte trafikspejl.</p> <p>Overslag: 2.000 kr.</p> <p>Prioritering: 3</p>
Coordinates:	<p>54° 57' 45.27" N, 10° 34' 4.02" E (54.96258, 10.56778)</p>

Observation number:	27
Observation(s):	 
Observation note:	<p>Problem: Dårlig oversigt fra Russevej mod Søbysvej syd, grundet lavthængende grene fra Søbysvej 28.</p> <p>Løsning: Beskærer grene i samarbejde med ejere af Søbysvej 28.</p> <p>Overslag: 4.500 kr.</p> <p>Prioritering: 4</p> <p>OBS. driftsopgave.</p>
Coordinates (Photo 1):	54° 58' 0.01" N, 10° 34' 3.32" E (54.966670, 10.567590)


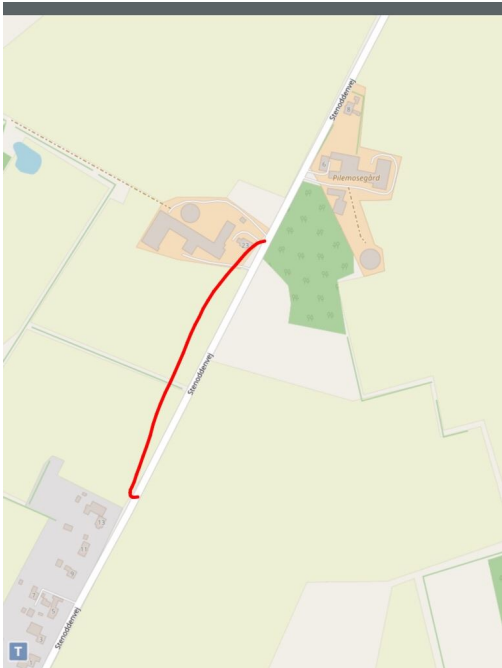
Observation number:	28
Observation(s):	 
Observation note:	<p>Problem: Dårlig oversigt rundt i sving.</p> <p>Løsning: Fjerne noget af læhegnet.</p> <p>Overslag: 10.000 kr.</p> <p>Prioritering: 3</p>
Coordinates:	<p>54° 58' 0.94" N, 10° 33' 19.84" E (54.966929, 10.555510)</p>



Observation number:	29
Observation(s):	 
Observation note:	Problem: Stejl skrånning direkte ned i branddam. Løsning: Opsætning af et autoværn. Overslag: 20.000 kr. Prioritering: 2
Coordinates:	54° 58' 17.62" N, 10° 33' 4.3" E (54.971560, 10.551195)


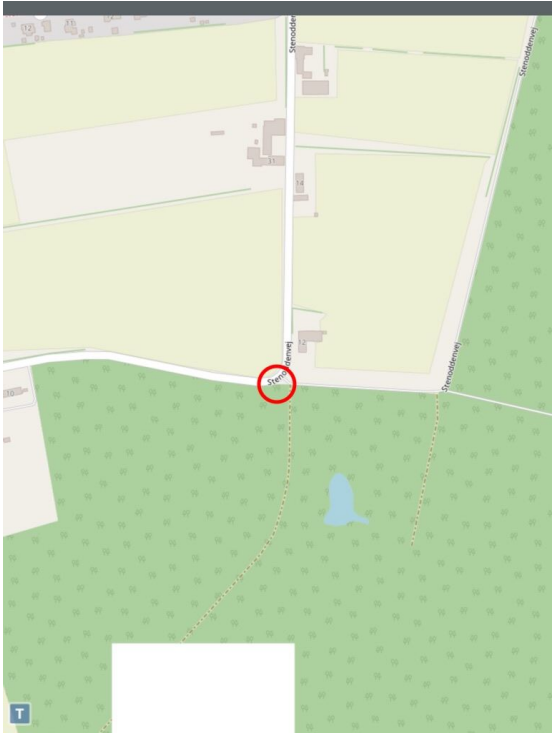
Observation number:	30
Observation(s):	 
Observation note:	<p>Problem: Grøfter tæt på kørebanekant i begge sider.</p> <p>Løsning: Omlæg grøfter til trug.</p> <p>Overslag: 1.200.000 kr.</p> <p>Prioritering: 2</p>
Coordinates:	<p>54° 58' 29.49" N, 10° 34' 30.5" E (54.97486, 10.57514)</p>


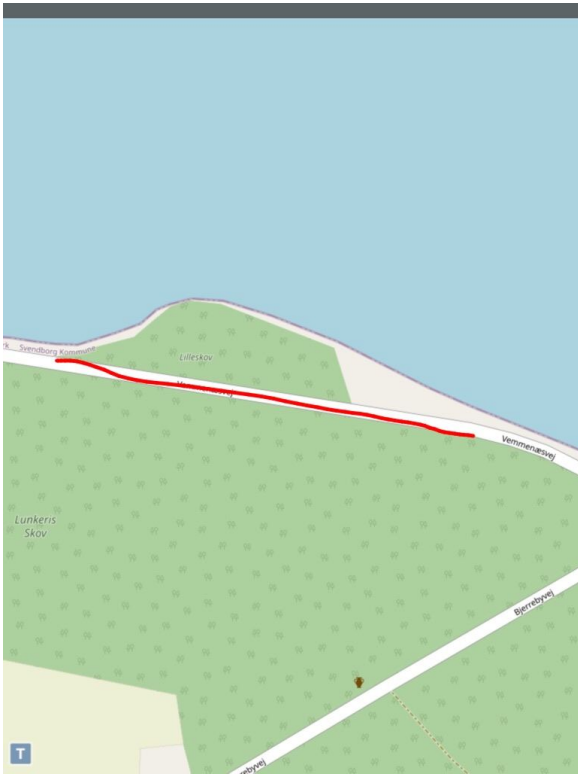
Observation number:	31
Observation(s):	 
Observation note:	<p>Problem: Grøft tæt på kørebane kant i nordlig side, og vejtræer tæt ved kørebane kant på sydlig side.</p> <p>Løsning: Omlæg grøft til trug.</p> <p>Overslag: 330.000 kr.</p> <p>Prioritering: 2</p>
Coordinates:	54° 58' 32.58" N, 10° 38' 19.36" E (54.97572, 10.63871)


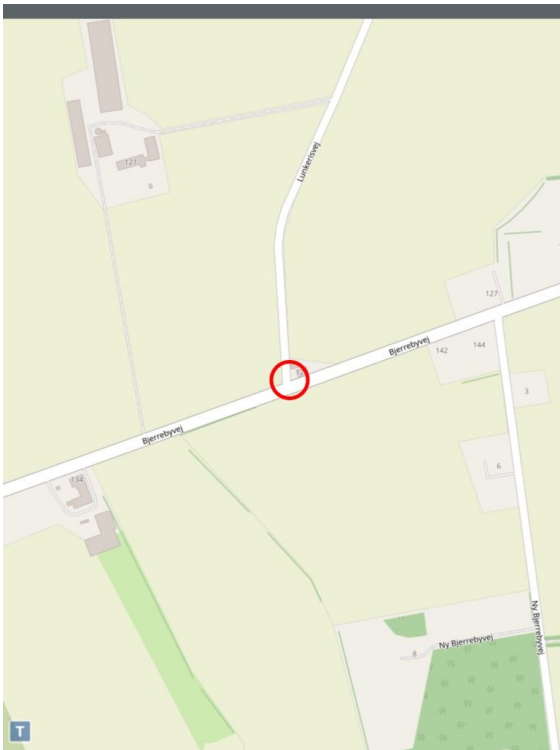
Observation number:	32
Observation(s):	 
Observation note:	<p>Problem: Grøfter tæt på kørebane kant i begge sider.</p> <p>Løsning: Omlæg grøfter til trug.</p> <p>Overslag: 800.000 kr.</p> <p>Prioritering: 2</p>
Coordinates:	<p>54° 58' 37.17" N, 10° 38' 40.86" E (54.97699, 10.64468)</p>


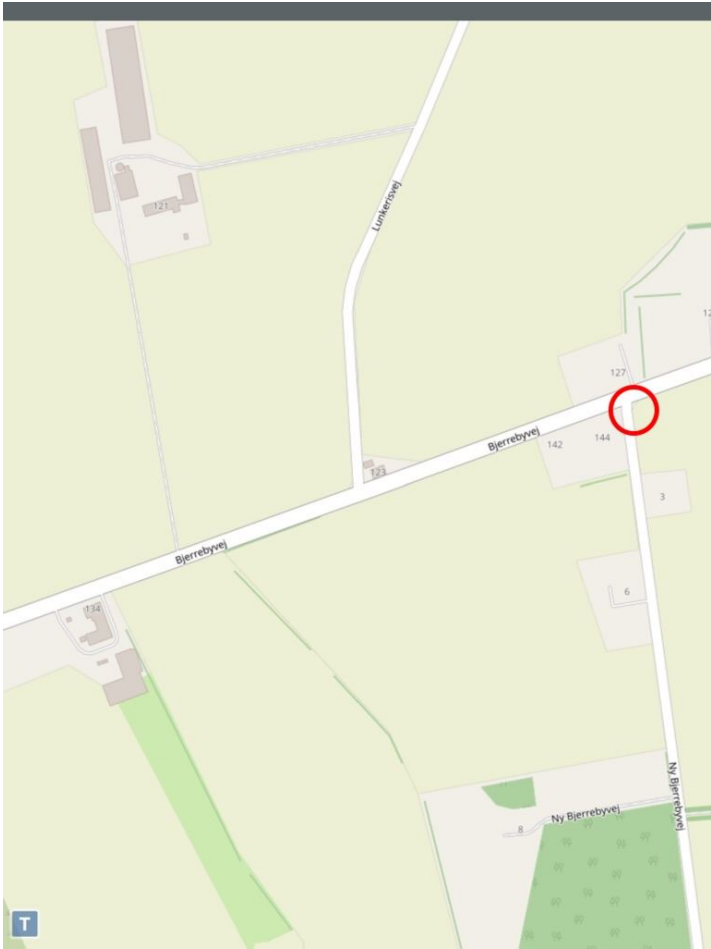
Observation number:	33
Observation(s):	 
Observation note:	Problem: Grøft tæt ved kørebanelkant. Løsning: Omlæg grøft til trug. Overslag: 270.000 kr. Prioritering: 4
Coordinates:	54° 58' 47.9" N, 10° 40' 4.84" E (54.97997, 10.66801)


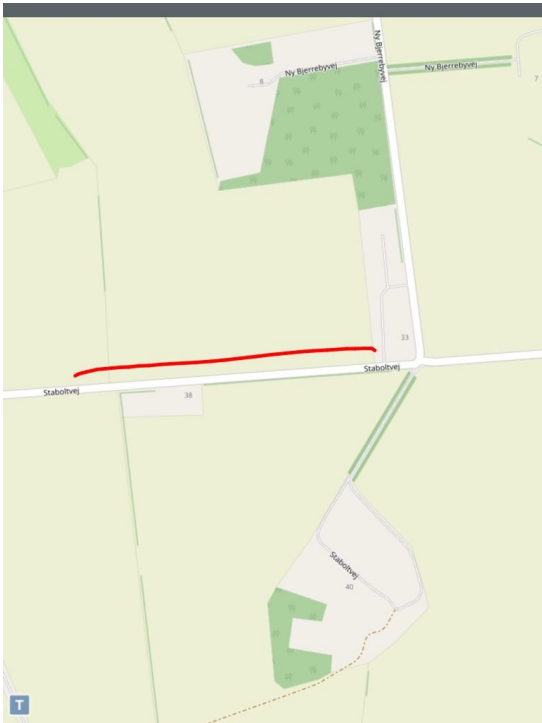
Observation number:	34
Observation(s):	 
Observation note:	<p>Problem: Grøft tæt på kørebane kant.</p> <p>Løsning: Omlæg grøft til trug.</p> <p>Overslag: 250.000 kr.</p> <p>Prioritering: 2</p>
Coordinates:	<p>54° 59' 19.51" N, 10° 40' 53.07" E (54.98875, 10.68141)</p>


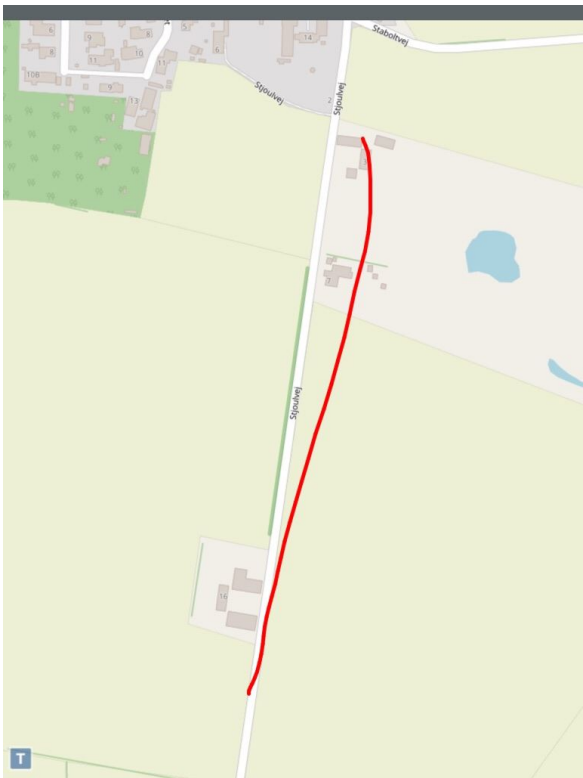
Observation number:	35
Observation(s):	 
Observation note:	Problem: O41 tavle står delvist skjult bag et vejtræ. Løsning: Flytte skilt mod venstre. Overslag: 1.000 kr. Prioritering: 4
Coordinates:	54° 59' 16.14" N, 10° 40' 52.35" E (54.98782, 10.68121)


Observation number:	36
Observation(s):	 
Observation note:	<p>Problem: Dybe grøfter langs kørebanen.</p> <p>Løsning: Omlæg grøfter til trug.</p> <p>Overslag: 350.000 kr.</p> <p>Prioritering: 2</p>
Coordinates:	<p>54° 58' 47.49" N, 10° 38' 44.49" E (54.97986, 10.64569)</p>


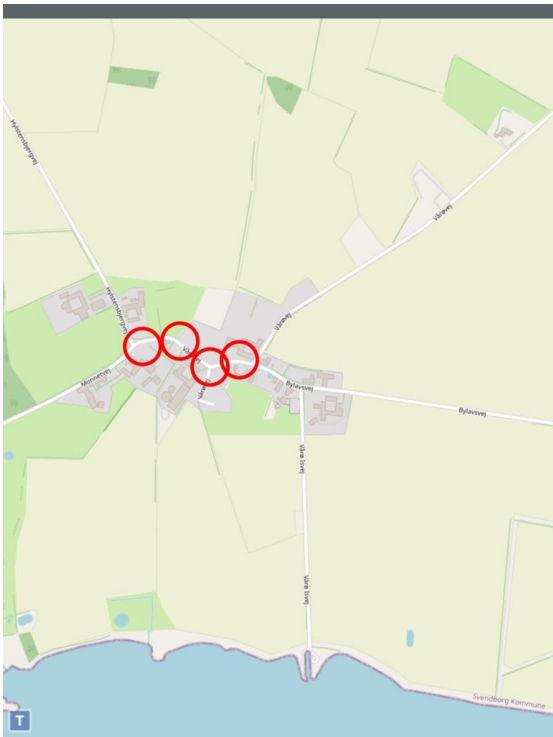
Observation number:	37
Observation(s):	 
Observation note:	Problem: Dårlig oversigt fra Lunkersvej mod Bjerrebyvej øst. Løsning: Opsætte trafikspejl. Overslag: 2.000 kr. Prioritering: 2
Coordinates:	54° 58' 25.45" N, 10° 37' 47.29" E (54.97374, 10.6298)

Observation number:	38
Observation(s):	 
Observation note:	<p>Problem: Dårlig oversigt fra Ny Bjerrebyvej mod Bjerrebyvej vest.</p> <p>Løsning: Opsætte trafikspejl.</p> <p>Overslag: 2.000 kr.</p> <p>Prioritering: 2</p>
Coordinates:	<p>54° 58' 27.45" N, 10° 37' 58.72" E (54.974291, 10.632979)</p>


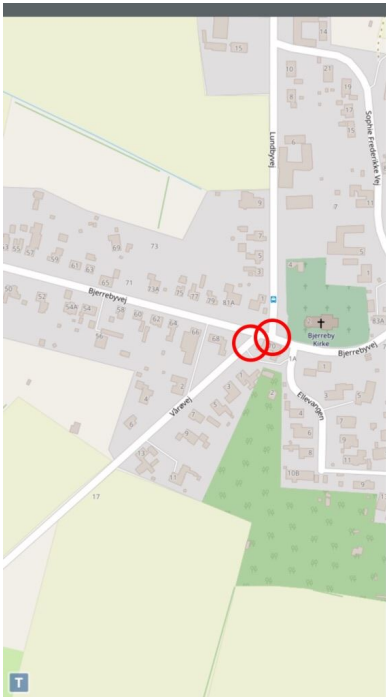
Observation number:	39
Observation(s):	 
Observation note:	Problem: Grøfter tæt på kørebanelkant i begge sider af vejen. Løsning: Omlæg grøfter til trug. Overslag: 300.000 kr. Prioritering: 2
Coordinates:	54° 58' 8.65" N, 10° 37' 56.36" E (54.96907, 10.63232)


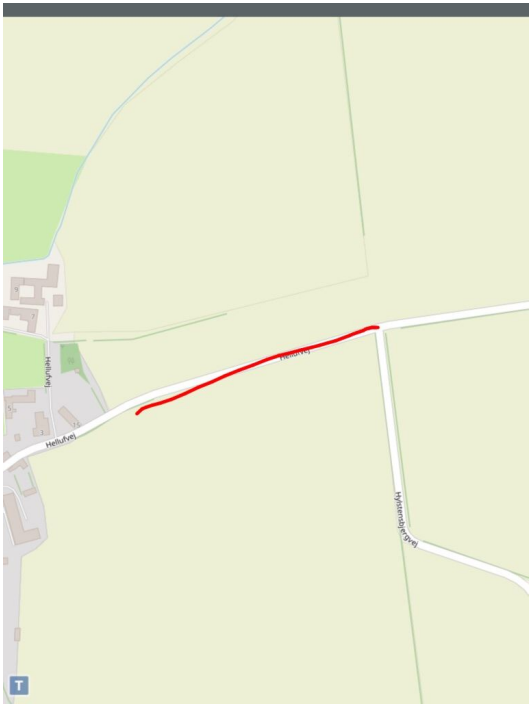
Observation number:	40
Observation(s):	 
Observation note:	<p>Problem: Grøfter tæt ved kørebane kant i begge sider.</p> <p>Løsning: Omlæg grøfter til trug.</p> <p>Overslag: 1.000.000 kr.</p> <p>Prioritering: 2</p>
Coordinates:	<p>54° 57' 55.09" N, 10° 36' 34.4" E (54.9653, 10.60956)</p>

Observation number:	41
Observation(s):	 
Observation note:	Problem: Dybe grøfter tæt ved kørebane kant på begge sider af vejen. Løsning: Omlæg grøfter til trug. Overslag: 1.600.000 kr. Prioritering: 2
Coordinates:	54° 57' 31.13" N, 10° 36' 11.2" E (54.95865, 10.60311)


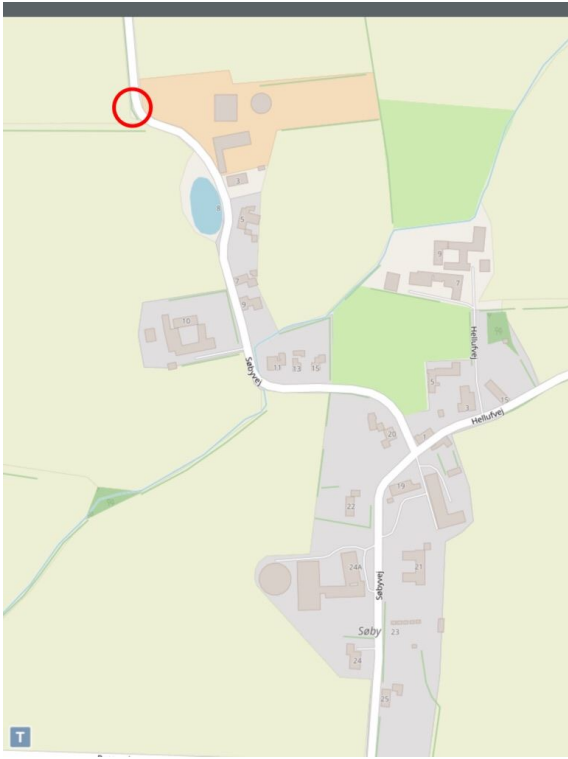
Observation number:	42
Observation(s):	 
Observation note:	<p>Problem: Dårlig oversigt igennem Vårø by, grundet mange sving samt bebyggelse og beplantning tæt ved kørebane kant.</p> <p>Løsning: Opsætte fire A39 skilt med en anbefalet hastighed på 30 km/t.</p> <p>Overslag: 10.000 kr.</p> <p>Prioritering: 2</p>
Coordinates:	<p>54° 57' 38.7" N, 10° 35' 5.02" E (54.96075, 10.58473)</p>


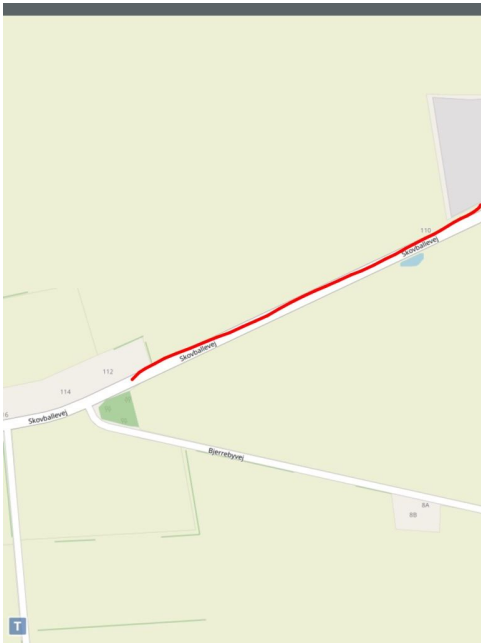
Observation number:	43
Observation(s):	
Observation note:	<p>Problem: Grøft tæt ved kørebane kant på den østlige side. Delvist på den vestlige strækning.</p> <p>Løsning: Omlæg grøft til trug.</p> <p>Overslag: 800.000 kr.</p> <p>Prioritering: 2</p>
Coordinates:	54° 57' 38.74" N, 10° 35' 17.21" E (54.96076, 10.58811)



Observation number:	44
Observation(s):	 
Observation note:	<p>Problem: Dårlig oversigt i kryds grundet bebyggelse og beplantning tæt ved kørebane kant. Fra Vårøvej mod Bjerrebyvej øst, og fra Lundbyvej mod Bjerrebyvej øst og vest.</p> <p>Løsning: Opsætte trafikspejl. Alternativt rette Vårøvejs tilslutning til Bjerrebyvej op.</p> <p>Overslag: 2.000 kr.</p> <p>Prioritering: 2</p>
Coordinates:	<p>54° 58' 8.5" N, 10° 36' 19.32" E (54.96903, 10.60537)</p>

Observation number:	45
Observation(s):	 
Observation note:	Problem: Grøft tæt ved kørebane kant i den sydlige side. Løsning: Omlæg grøft til trug. Overslag: 200.000 kr. Prioritering: 2
Coordinates:	54° 58' 13.6" N, 10° 34' 23.33" E (54.97044, 10.57315)


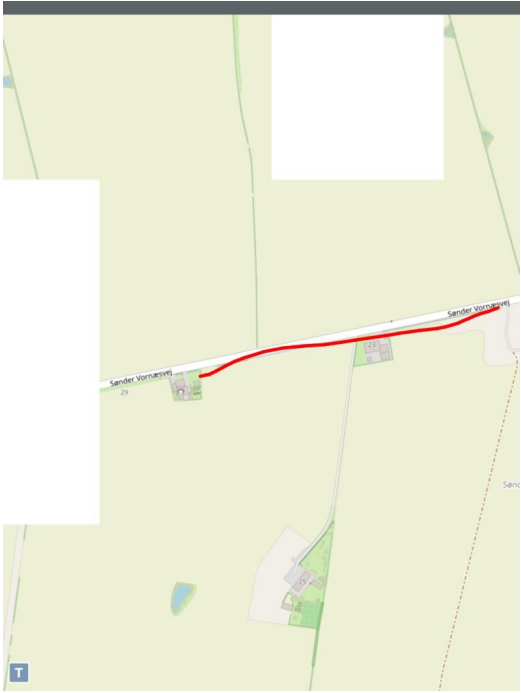
Observation number:	46
Observation(s):	 
Observation note:	<p>Problem: Dårlig oversigt igennem sving. I det østlige sving skyldes det beplantning på grunden Søbyvej 20 og et læhegn, i det vestlige sving er det et hegn opsat ved Søbyvej 13.</p> <p>Løsning: Ved Søbyvej 20, beskæres træ i samarbejde med ejer af grunden. Opsætte A39 tavle.</p> <p>Overslag: 10.000 kr.</p> <p>Prioritering: 3</p> <p>OBS. driftsopgave.</p>
Coordinates:	<p>54° 58' 12.07" N, 10° 34' 0.25" E (54.97002, 10.56674)</p>


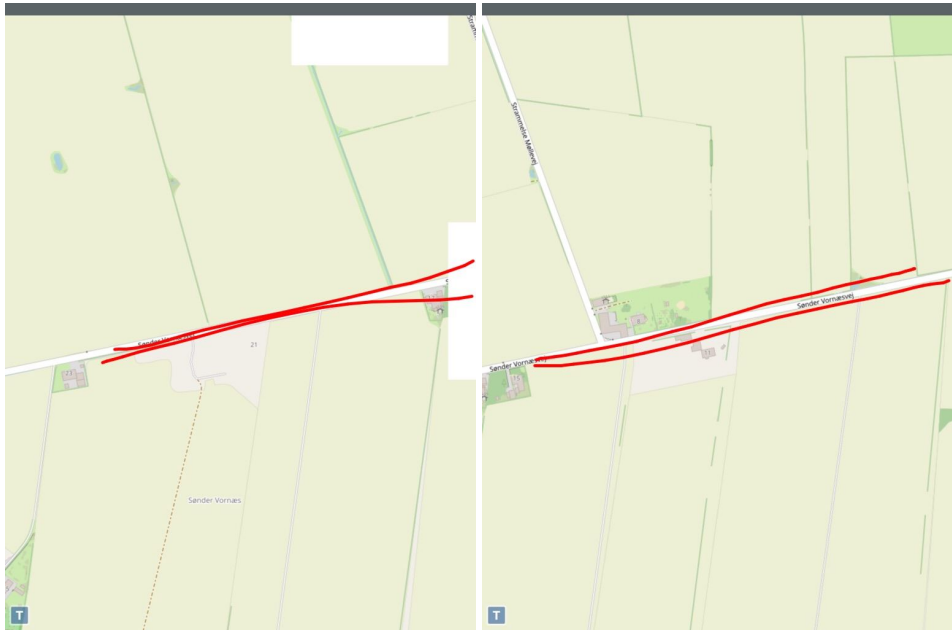
Observation number:	47
Observation(s):	 
Observation note:	<p>Problem: Dårlig oversigt igennem kurve, grundet stensætning med beplantning.</p> <p>Løsning: Stabilisere udvendig rabat i kurven.</p> <p>Overslag: 5.000 kr.</p> <p>Prioritering: 3</p>
Coordinates:	54° 58' 19.6" N, 10° 33' 53.47" E (54.97211, 10.56485)


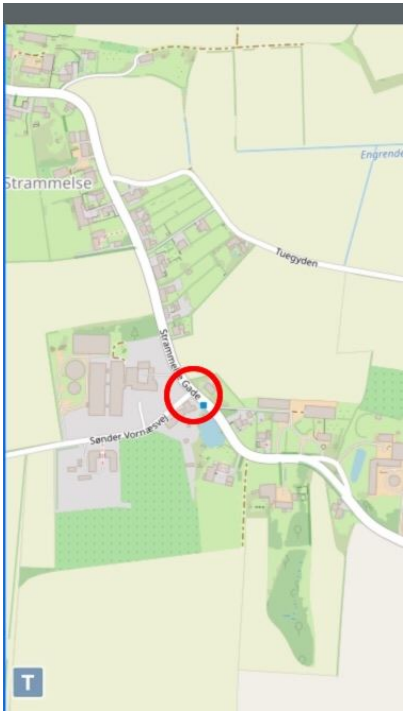
Observation number:	48
Observation(s):	 
Observation note:	<p>Problem: Grøfter tæt ved kørebanelkanter i begge sider.</p> <p>Løsning: Omlæg grøfter til trug.</p> <p>Overslag: 800.000 kr.</p> <p>Prioritering: 2</p>
Coordinates:	<p>54° 58' 37.96" N, 10° 34' 3" E (54.97721, 10.5675)</p>

Observation number:	49
Observation(s):	 
Observation note:	Problem: Dårlig oversigt fra Stennervej mod Udflyttervej vest grundet beplantning. Løsning: Opsætte trafikspejl. Overslag: 2.000 kr. Prioritering: 3
Coordinates:	54° 59' 2.18" N, 10° 33' 40.17" E (54.98394, 10.56116)

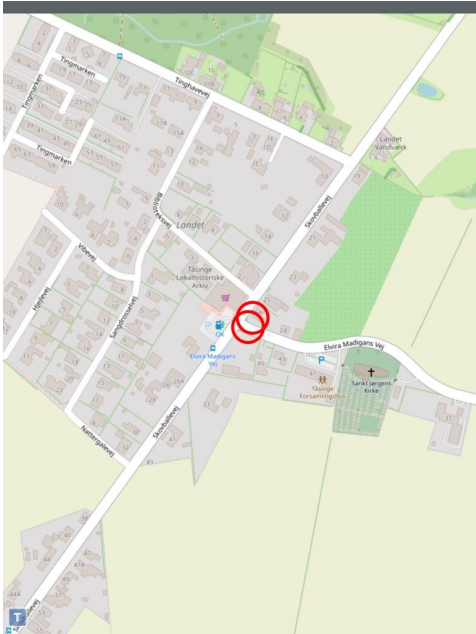
Observation number:	50
Observation(s):	 
Observation note:	<p>Problem: Dårlig oversigt igennem sving grundet beplantning langs Sdr. Vornæsvej 22.</p> <p>Løsning: Fjerne beplantning</p> <p>Overslag: 20.000</p> <p>Prioritering: 3</p>
Coordinates:	<p>55° 0' 3.73" N, 10° 33' 1.44" E (55.001037, 10.550401)</p>



Observation number:	51
Observation(s):	 
Observation note:	Problem: Grøft tæt ved kørebanelokant på den sydlige side af vejen. Løsning: Omlæg grøft til trug. Overslag: 120.000 kr. Prioritering: 2
Coordinates:	55° 0' 4.4" N, 10° 33' 56.96" E (55.00122, 10.56582)


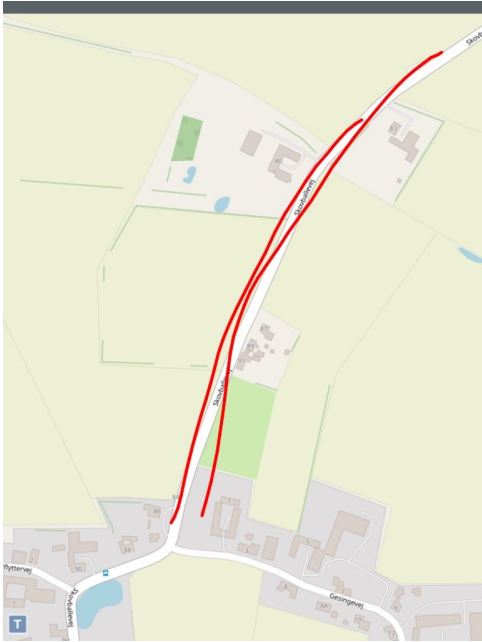
Observation number:	52
Observation(s):	 
Observation note:	<p>Problem: Dybe grøfter tæt ved kørebaneanter på begge sider af vejen.</p> <p>Løsning: Omlæg grøfter til trug.</p> <p>Overslag: 1.400.000 kr.</p> <p>Prioritering: 2</p>
Coordinates:	<p>55° 0' 6.45" N, 10° 34' 13.88" E (55.00179, 10.57052)</p>



Observation number:	53
Observation(s):	 
Observation note:	<p>Problem: Dårlig oversigt fra Sdr. Vornæsvej mod Strammelse Gade syd, grundet beplantning på Sdr. Vornæsvej 1.</p> <p>Løsning: Beskære beplantning i samarbejde med ejer af Sdr. Vornæsvej 1.</p> <p>Overslag: 5.000 kr.</p> <p>Prioritering: 3</p> <p>OBS. driftsopgave.</p>
Coordinates:	55° 0' 13.62" N, 10° 35' 8.4" E (55.00378, 10.58567)



Observation number:	54
Observation(s):	 
Observation note:	<p>Problem: Grøfter tæt på kørebaneanter på begge sider af vejen.</p> <p>Løsning: Omlæg grøfter til trug.</p> <p>Overslag: 1.000.000 kr.</p> <p>Prioritering: 2</p>
Coordinates:	<p>55° 0' 4.27" N, 10° 36' 5.92" E (55.00119, 10.60164)</p>

Observation number:	55
Observation(s):	 
Observation note:	<p>Problem: Dårlig oversigt fra Elvira Madigans Vej mod Skovballevej nord og syd, grundet beplantning på hjørnegrundene Skovballevej 25A og Skovballevej 31.</p> <p>Løsning: Fjerne beplantning, evt. udstede en servitut.</p> <p>Overslag: 15.000</p> <p>Prioritering: 2</p>
Coordinates:	54° 59' 52.55" N, 10° 35' 50.75" E (54.99793, 10.59743)



Observation number:	56
Observation(s):	 
Observation note:	<p>Problem: Grøfter tæt på kørebaneanter på begge sider af vejen.</p> <p>Løsning: Omlæg grøfter til trug.</p> <p>Overslag: 600.000 kr.</p> <p>Prioritering: 2</p>
Coordinates:	<p>54° 59' 37.03" N, 10° 35' 30.73" E (54.99362, 10.59187)</p>


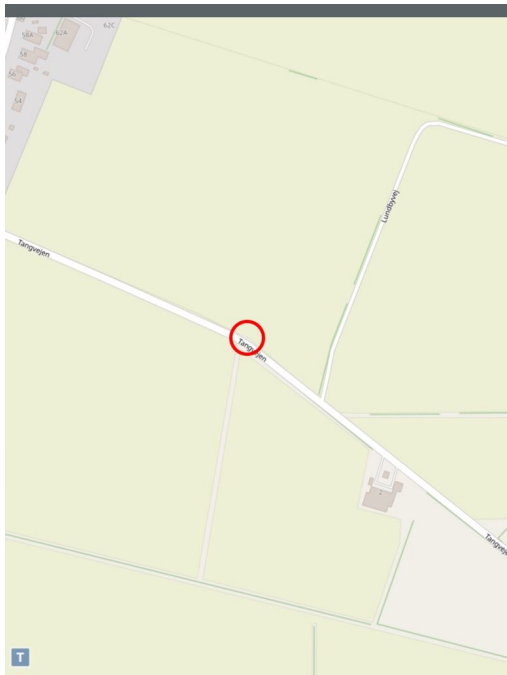
Observation number:	57
Observation(s):	 
Observation note:	Problem: Grøfter tæt på kørebaneanter på begge sider af vejen. Løsning: Omlæg grøfter til trug. Overslag: 1.400.000 kr. Prioritering: 2
Coordinates:	54° 59' 0.65" N, 10° 34' 44.16" E (54.98351, 10.57893)


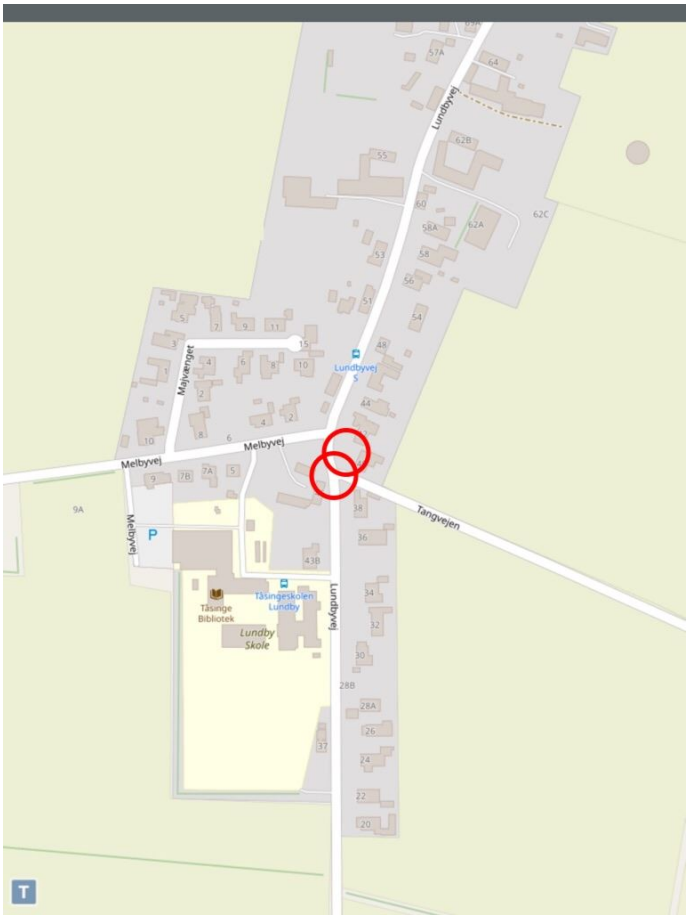
Observation number:	58
Observation(s):	 
Observation note:	<p>Problem: Dårlig oversigt igennem sving, grundet skarpt sving samt bebyggelse og beplantning helt ud til kørebaneanter.</p> <p>Løsning: Lokal hastighedsbegrænsning (ikke muligt at skabe tilstrækkelig oversigt) på strækning ved kurven.</p> <p>Overslag: 15.000 kr.</p> <p>Prioritering: 3</p>
Coordinates:	<p>54° 58' 47.78" N, 10° 34' 50.06" E (54.97994, 10.58057)</p>



Observation number:	59
Observation(s):	 
Observation note:	Problem: Grøfter tæt på kørebaneanter på begge sider af vejen. Løsning: Omlæg grøfter til trug. Overslag: 600.000 kr. Prioritering: 2
Coordinates:	54° 58' 34.64" N, 10° 34' 50.99" E (54.97629, 10.58083)


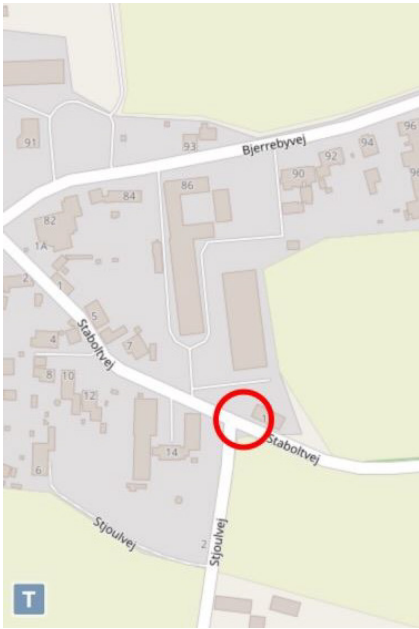
Observation number:	60
Observation(s):	 
Observation note:	<p>Problem: Dårlig oversigt i sving, grundet bebyggelse tæt ved kørebane kant.</p> <p>Løsning: Vurderes ikke at kunne løses. Der er allerede etableret lokal hastighedsbegrænsning.</p>
Coordinates:	<p>54° 59' 41.18" N, 10° 36' 45.96" E (54.994773, 10.612766)</p>



Observation number:	61
Observation(s):	 
Observation note:	<p>Problem: På vestlig del af vejen er der en grøft tæt ved den sydlige kørebane kant. På den østlige del af vejen er der grøfter på begge sider af vejen, tæt ved kørebane kanterne.</p> <p>Løsning: Omlæg grøfter til trug.</p> <p>Overslag: 1.300.000 kr.</p> <p>Prioritering: 2</p>
Coordinates:	54° 59' 5.23" N, 10° 37' 28.18" E (54.98479, 10.62449)

Observation number:	62
Observation(s):	 
Observation note:	<p>Problem: Dårlig oversigt igennem sving, grundet læhegn langs vejen.</p> <p>Løsning: Fjerne ca. 30-50 m læhegn.</p> <p>Overslag: 25.000 kr.</p> <p>Prioritering: 2</p>
Coordinates:	<p>54° 59' 8.37" N, 10° 36' 38.33" E (54.98566, 10.61065)</p>


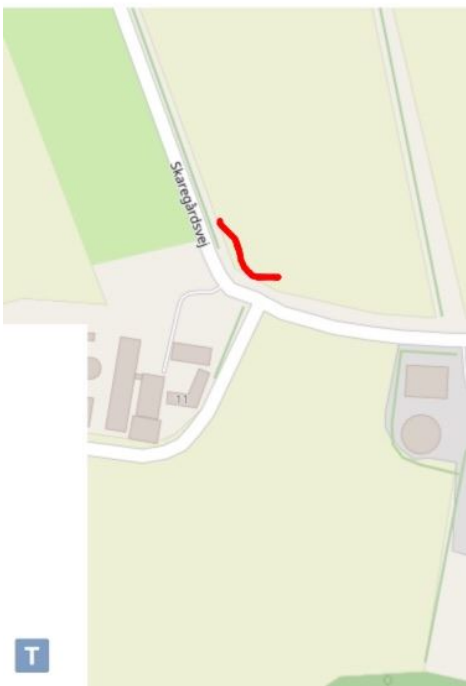
Observation number:	63
Observation(s):	 
Observation note:	<p>Problem: Dårlig oversigt fra Tangvejen mod Lundbyvej nord og syd, grundet et sving mod nord og beplantning mod syd.</p> <p>Løsning: Fjerne beplantning og evt. udstede servitut.</p> <p>Overslag: 10.000</p> <p>Prioritering: 2</p>
Coordinates:	<p>54° 59' 13.49" N, 10° 36' 20.15" E (54.98708, 10.6056)</p>




Observation number:	64
Observation(s):	 
Observation note:	<p>Problem: Dyb grøft meget tæt på kørebane kant mod syd.</p> <p>Løsning: Omlæg grøft til trug.</p> <p>Overslag: 4.500.000 kr.</p> <p>Prioritering: 2</p>
Coordinates:	<p>54° 59' 11.99" N, 10° 35' 48.44" E (54.98666, 10.59679)</p>

Observation number:	65
Observation(s):	 
Observation note:	<p>Problem: Rabat opkørt på Staboltvej ifm. svingende trafik til/fra Stjoulvej.</p> <p>Løsning: Opfyldning af rabat.</p> <p>Overslag: 3.000 kr.</p> <p>Prioritering: 3</p> <p>OBS. Driftsopgave.</p>
Coordinates:	54° 58' 5.21" N, 10° 36' 38.25" E (54.96811, 10.61062)

Observation number:	66
Observation(s):	 
Observation note:	<p>Problem: Rabat opkørt på Bjerrebyvej ifm. svingende trafik til/fra Hellufvej.</p> <p>Løsning: Opfyldning af rabat.</p> <p>Overslag: 3.000 kr.</p> <p>Prioritering: 3</p> <p>OBS. Driftsopgave.</p>
Coordinates:	<p>54° 58' 21.39" N, 10° 35' 7.42" E (54.97261, 10.58539)</p>

Observation number:	67
Observation(s):	 
Observation note:	<p>Problem: Høj kant fra asfalt til rabat.</p> <p>Løsning: Fylde rabat op med grus.</p> <p>Overslag: 500 kr.</p> <p>Prioritering: 3</p> <p>OBS. Driftsopgave.</p>
Coordinates (Photo 1):	54° 57' 31.71" N, 10° 34' 33.2" E (54.95881, 10.57589)

Observation number:	68
Observation(s):	 
Observation note:	<p>Problem: Opkørt rabat ifm. sving.</p> <p>Løsning: Opfyldning af rabat. OBS. Driftsopgave.</p> <p>Overslag: 5.000 kr.</p> <p>Prioritering: 3</p> <p>OBS. Driftsopgave.</p>
Coordinates (Photo 1):	<p>54° 58' 23.12" N, 10° 32' 43.34" E (54.97309, 10.54537)</p>

Observation number:	69
Observation(s):	  
Observation note:	<p>Problem: Gennem Lundby skiltes der både med C55 (lokal hastighedsbegrænsning) og E39 (anbefalet hastighed) på 40 km/t på samme strækning (Lundbyvej). Samtidigt er der målt en væsentlig hastighedsoverskridelse på strækningen.</p> <p>Løsning: E39 tavler fjernes, således at der kun skiltes med en lokal hastighedsbegrænsning på 40 km/t. Etablering af hastighedsdæmpende foranstaltninger.</p> <p>Overslag: 400.000 kr.</p> <p>Prioritering: 3</p>
Coordinates (Photo 1):	54°59'04.5"N 10°36'19.5"E (54.984580, 10.605416)

Observation number:	70
Observation(s):	 
Observation note:	<p>Problem: Hastighedsmålinger angiver et højt hastighedsniveau aktuelle sted, samtidigt med at flere borgere peger på, at der køres for stærkt.</p> <p>Løsning: Etablering af hastighedsdæmpende foranstaltninger gennem Bjerreby. Bump kan overvejes men vil sandsynligvis være generende for beboerne langs vejen. Alternativt kan der etableres forsætninger eller lign.</p> <p>Overslag: Afhængig af løsning. Etablering af 4 bump kan foretages for 200.000 kr.</p> <p>Prioritering: 3</p>
Coordinates (Photo 1):	54°58'08.9"N 10°36'17.3"E (54.969134, 10.604806)